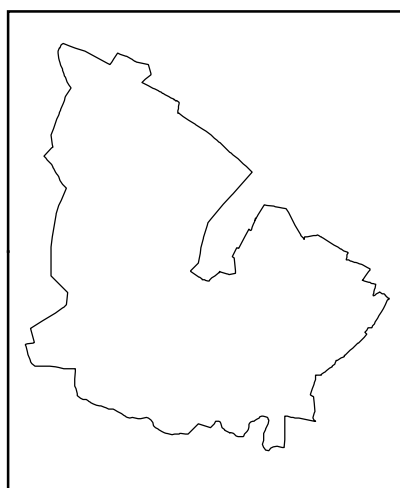


Variante n. 8 ex art.17, comma 5, L.R. 56/77  
approvata con DCC n.13 del 30/06/2022

## CORREZIONE DI ERRORE MATERIALE

ai sensi della L.R. n. 56/77, art. 17, XII comma, lett. a)

Delibera del Consiglio Comunale n. \_\_ del \_\_/\_\_/\_\_



PROGETTO:

Urbanistica

**SMA**  
**PROGETTI**  
Corso Moncalieri, 56  
10133 Torino

Il Sindaco  
L'Assessore all'urbanistica  
Il Segretario Comunale  
Il Responsabile del Procedimento

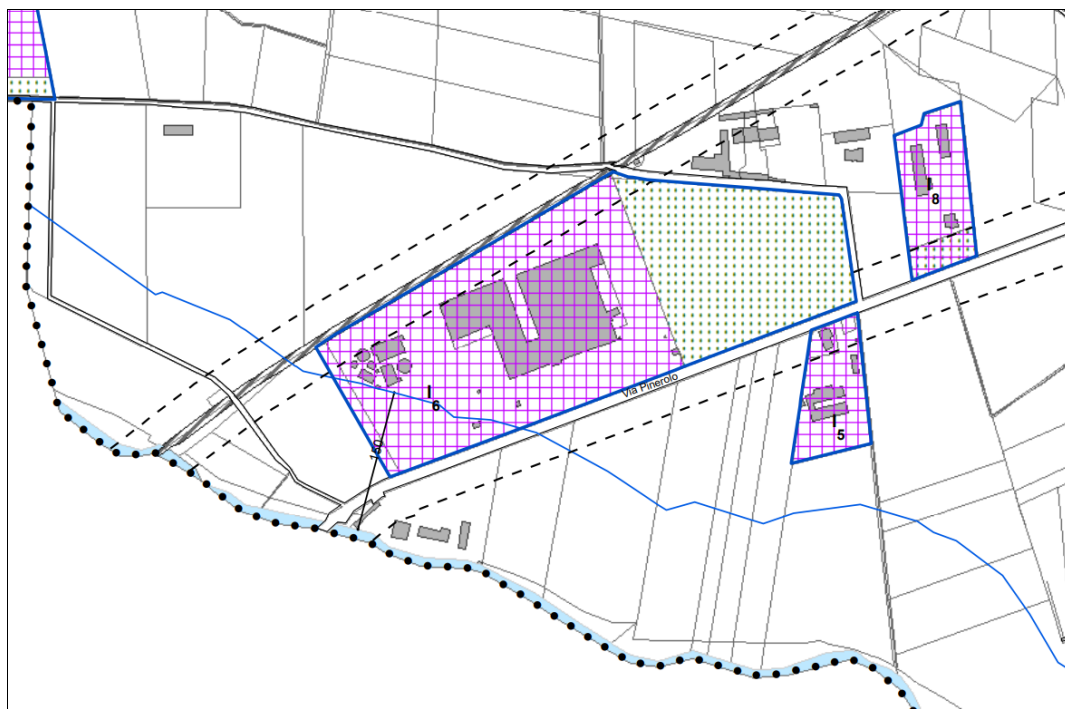
Stefano Boccardo  
Michele Rollé  
Giulio Catti  
Fabrizio Baracco

Data: Gennaio 2023

**SMA**  
**PROGETTI**

# Relazione Tecnica

Il Progetto Preliminare della Variante parziale n.8 è stato adottato con DCC n. 36 del 29/07/2021. La Tavola 1 del Progetto Preliminare, di cui si allega uno stralcio, prevedeva correttamente la nuova delimitazione dell'area I6 secondo quanto richiesto dall'Amministrazione comunale.

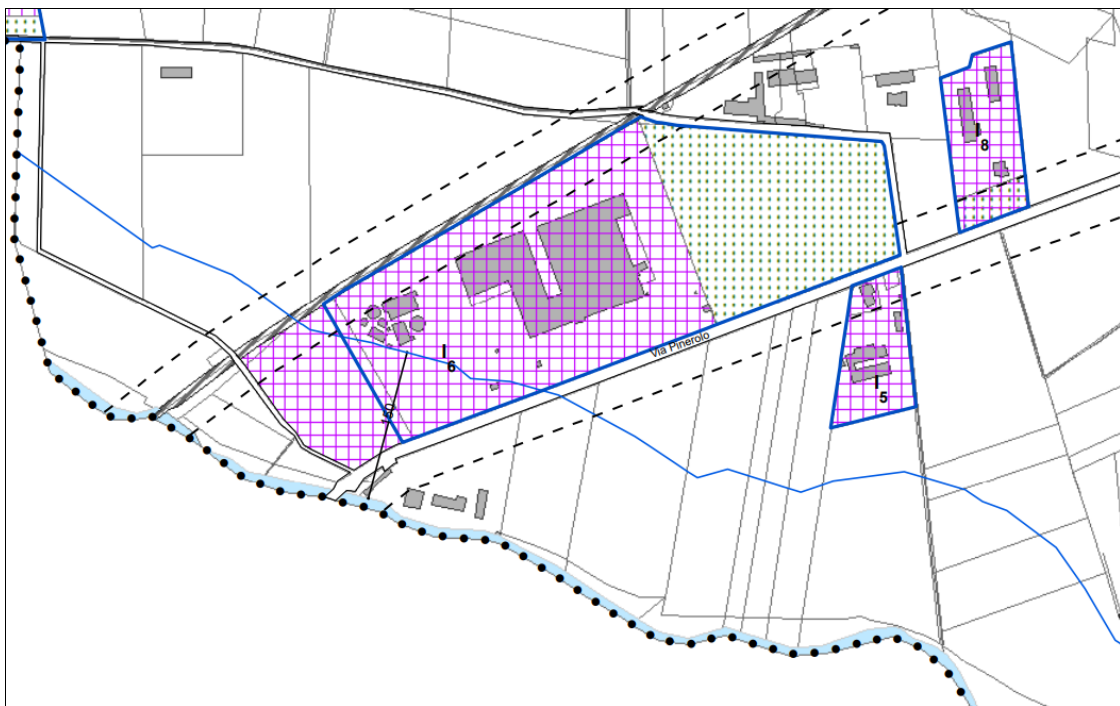


*Progetto Preliminare Variante 8 (DCC n. 36 del 29/07/2021)*

L'area I6 non è stata oggetto di osservazione né da parte di privati cittadini, né da parte degli Enti e pertanto il Progetto Definitivo della Variante 8 ha confermato la modifica già introdotta in sede di preliminare, sia come perimetrazione che a livello quantitativo.

Gli elaborati del Progetto Definitivo della Variante 8 approvata, però, risultano tra loro incoerenti in quanto è presente un errore grafico all'interno della Tavola 1. Le norme e le schede normative, sempre prevalenti, nonché i conteggi dimensionali riportati nella delibera di approvazione e nella relazione illustrativa risultano corretti e conformi a quanto già previsto in sede di progetto preliminare, mentre all'interno della Tavola 1 di progetto solo il perimetro dell'area urbanistica I6 (segnato con una riga blu spessa) risulta corretto, invece il retino quadrettato (affidente la simbologia di destinazione produttiva) ricopre erroneamente parte della porzione di territorio trasformata dalla Variante 8 a destinazione agricola.

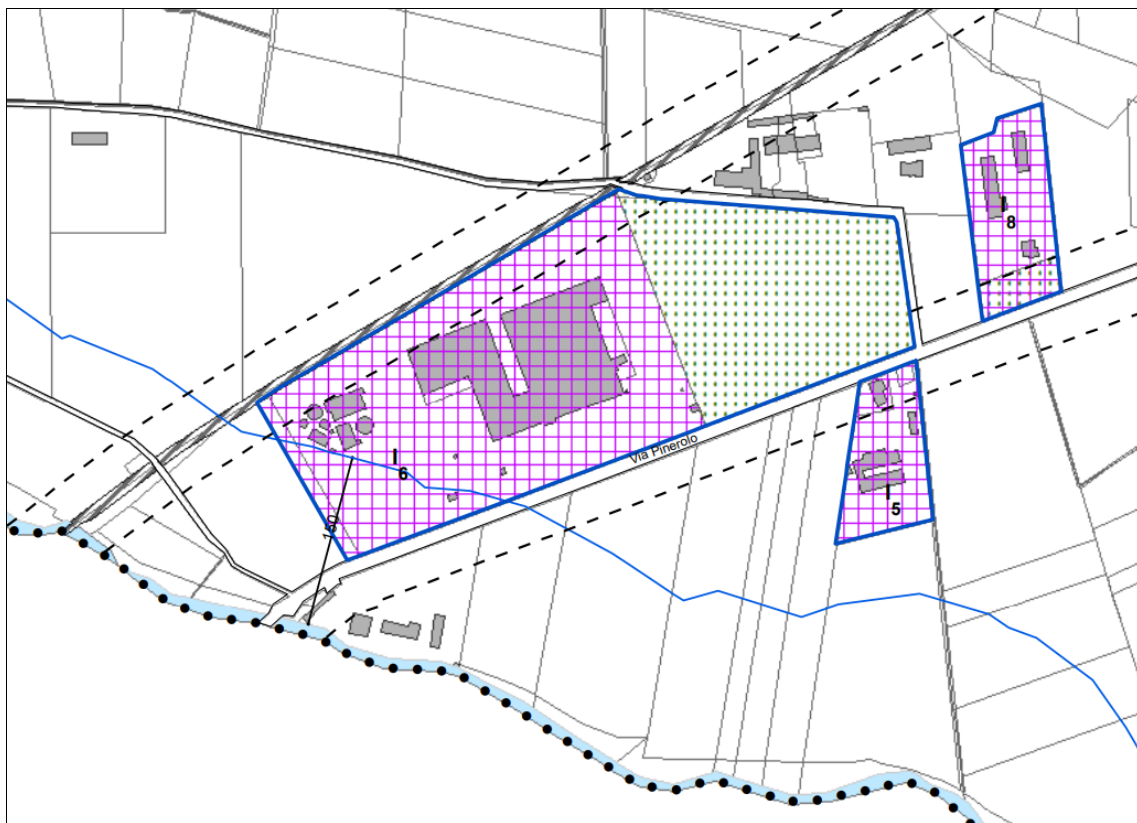
Si riporta un estratto dell'errore materiale della Tavola 1 del Progetto Definitivo della Variante 8.



*Progetto Definitivo Variante 8 (DCC n. 36 del 29/07/2021)*

Alla luce di quanto sopra esposto appare evidente che trattasi di un mero errore grafico e pertanto risulta applicabile la correzione di errore materiale prevista dalla normativa, di cui all'art. 17, comma 12, lettera a) della LR 56/77.

Si riporta di seguito lo stralcio corretto per l'area urbanistica I6.



*Correzione errore materiale della Variante 8, ai sensi dell'art. 17, comma 12, lettera a) della LR 56/77*